

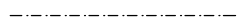






Legenda

-  hranice správních území obcí
-  hranice parcel KN
-  hranice parcel PK
-  řešené území změny č. 3 ÚPO
-  částí řešeného území
- lokality A1, A2**
-  (583/2) parc. čísla PK
-  583 čísla parc. KN


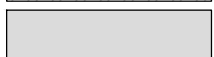
PŘÍLOHA 1 opatření obecné povahy

Záznam o účinnosti:
 Vydává: Zastupitelstvo obce Borovnice
 Datum vydání: 6. 12. 2012
 Číslo usnesení: 2 / 2012
 Datum nabytí účinnosti:
 Úřední osoba pořizovatele: Ing. Luboš Lacina, vedoucí OÚP

plochy v řešeném území

-  plocha zastavitelná

plochy mimo řešené území

-  zastavitelné plochy resp. zastavitelné území dle ÚPO ve znění změn č. 1 a 2
-  plocha zastavěného území resp. současně zastavěného území dle ÚPO ve znění změn č. 1 a 2

název akce

Změna č. 3 územního plánu obce Borovnice

projektant: Ing. arch. Petr Žížala
 pořizovatel: Magistrát města Č. Budějovice, odbor ÚP
 stupeň: návrh pro veřejné projednání
 2012/12



výkres
 Základní členění

1:2 500

č. výkr.
I/1