












Legenda

-  hranice správních území obcí
-  hranice parcel KN
-  hranice parcel PK
-  řešené území změny č. 3 ÚPO
-  venkovní vedení VN 22 kV stav
-  ochranné pásmo VN
-  (583/2) parc. čísla PK
-  583 čísla parc. KN

 zastavitelné území pro rodinné domy

plochy mimo řešené území

-  hranice zastavitelných ploch resp. zastavitelného území dle ÚPO ve znění změn č. 1 a 2
-  hranice a plocha zastavěného území resp. současně zastavěného území dle ÚPO ve znění změn č. 1 a 2

PŘÍLOHA 1 opatření obecné povahy

Záznam o účinnosti:

Vydává: Zastupitelstvo obce Borovnice

Datum vydání: 6. 12. 2012

Číslo usnesení: 2 / 2012

Datum nabytí účinnosti:

Úřední osoba pořizovatele: Ing. Luboš Lacina, vedoucí OÚP

název akce

Změna č. 3 územního plánu obce Borovnice



projektant: Ing. arch. Petr Žižala

pořizovatel: Magistrát města Č. Budějovice, odbor ÚP

stupeň: návrh pro veřejné projednání

2012/12

výkres

Hlavní výkres

1:2 500

č. výkr.

I/2